





























# ÚZEMNÍ PLÁN OBCE OBRATAŇ

## LEGENDA PLÁNU VYHODNOCENÍ ZPF :

	HRANICE ŘEŠENÉHO ÚZEMÍ ZMĚNY Č.2
	HRANICE SPRÁVNÍHO ÚZEMÍ
	HRANICE SOUČASNĚ ZASTAVĚNÉHO ÚZEMÍ
	HRANICE ZASTAVITELNÉHO ÚZEMÍ
	<i>ROZVOJOVÉ LOKALITY</i>
	ÚZEMÍ OBYTNÉ - VENKOVSKÉ
	ÚZEMÍ SPORTU A REKREACE
	PLOCHY VÝROBY NERUŠÍCÍ, OBCHODU A SLUŽEB
	PLOCHY PRO ZEMĚDĚLSKÉ HOSPODAŘENÍ
	HRANICE BPEJ
	OZNAČENÍ BPEJ
	KANALIZACE
	OSA NADREGIONÁLNÍHO BIOKORIDORU
	HRANICE OP NADREGIONÁLNÍHO BIOKORIDORU (ÚTP 1997)
	BIOKORIDOR LOKÁLNÍ
	BIOKORIDOR LOKÁLNÍ NAVRŽENÝ
	BIOCENTRUM REGIONÁLNÍ (ÚTP 1997)
	BIOCENTRUM LOKÁLNÍ VYMEZENÉ
	BIOCENTRUM LOKÁLNÍ (NAVRŽENÉ K DOPLNĚNÍ OKŮ PE)
	HRANICE PŘÍRODNÍ PAMÁTKY
	ODVODNĚNÁ PLOCHA
	PÁSMO HYGIENICKÉ OCHRANY VOD II.STUPNĚ
	PÁSMO HYGIENICKÉ OCHRANY VOD III.STUPNĚ
	PÁSMO HYGIENICKÉ OCHRANY ZEMĚDĚLSKÉHO AREÁLU
	EVIDOVANÁ SKLÁDKA
	PROTIPOVODŇOVÉ OPATŘENÍ
	HRANICE AKTIVNÍ ZÓNY ZÁPLAVOVÉHO ÚZEMÍ
	SILNICE I.TŘÍDY
	MÍSTNÍ KOMUNIKACE