





























































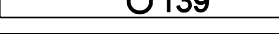





ÚZEMNÍ PLÁN OBCE OBRATAŇ

LEGENDA PLÁNU VYUŽITÍ ÚZEMÍ :

	HRANICE ŘEŠENÉHO ÚZEMÍ ZMĚNY Č.2										
	HRANICE SPRÁVNÍHO ÚZEMÍ										
	HRANICE SOUČASNĚ ZASTAVĚNÉHO ÚZEMÍ										
	HRANICE ZASTAVITELNÉHO ÚZEMÍ										
	ÚZEMÍ (POLYFUNKČNÍ)										
<table border="0"> <thead> <tr> <th>STAV</th> <th>NÁVRH</th> </tr> </thead> <tbody> <tr> <td></td> <td></td> </tr> <tr> <td></td> <td></td> </tr> <tr> <td></td> <td></td> </tr> <tr> <td></td> <td></td> </tr> </tbody> </table>	STAV	NÁVRH									<p>ÚZEMÍ OBYTNÉ - VENKOVSKÉ</p> <p>ÚZEMÍ OBYTNÉ - KOLEKTIVNÍ</p> <p>ÚZEMÍ VEŘEJNÉHO VYBAVENÍ</p> <p>ÚZEMÍ SPORTU A REKREACE</p>
STAV	NÁVRH										
											
											
											
											
	PLOCHY (MONOFUNKČNÍ)										
		PLOCHY VÝROBY NERUŠÍCÍ, OBCHODU A SLUŽEB									
		PLOCHY PRO ZEMĚDĚLSKÉ HOSPODAŘENÍ									
		PLOCHY TECHNICKÉHO VYBAVENÍ									
		PLOCHY DOPRAVNÍ									
		POLE / LOUKY / SADY (ZPF)									
		LESY (PUPFL)									
		VODNÍ TOKY A VODNÍ PLOCHY									
		SILNICE I.TŘÍDY									
		SILNICE II.TŘÍDY									
		SILNICE III.TŘÍDY									
		MÍSTNÍ KOMUNIKACE									
		ŽELEZNICE									
		OCHRANNÉ PÁSMO KOMUNIKACÍ									
		KANALIZACE									
		OSA NADREGIONÁLNÍHO BIOKORIDORU									
		HRANICE OP NADREGIONÁLNÍHO BIOKORIDORU (ÚTP 1997)									
		BIOKORIDOR LOKÁLNÍ									
		BIOKORIDOR LOKÁLNÍ NAVRŽENÝ									
		BIOCENTRUM REGIONÁLNÍ (ÚTP 1997)									
		BIOCENTRUM LOKÁLNÍ VYMEZENÉ									
		BIOCENTRUM LOKÁLNÍ (NAVRŽENÉ K DOPLNĚNÍ OKŮ PE)									
		HRANICE PŘÍRODNÍ PAMÁTKY									
		ODVODNĚNÁ PLOCHA									
		PÁSMO HYGIENICKÉ OCHRANY VOD II.STUPNĚ									
		PÁSMO HYGIENICKÉ OCHRANY VOD III.STUPNĚ									
		PÁSMO HYGIENICKÉ OCHRANY ZEMĚDĚLSKÉHO AREÁLU									
		EVIDOVANÁ SKLÁDKA									
		PROTIPOVODŇOVÉ OPATŘENÍ									
		HRANICE AKTIVNÍ ZÓNY ZÁPLAVOVÉHO ÚZEMÍ									