


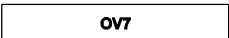






































	hranice řešeného území změny č.4		
	hranice správního území		
	hranice současně zastavěného území		
	hranice zastavitelného území		
	označení rozvojové lokality		
stav	návrh	výhled	
			území obytná
			území výroby nerušící a území dopravní
			území sportu a rekreace
			území veřejné vybavenosti
			izolační zeleň
			vodní plochy
			les (PUPFL) <small>(dle současného stavu)</small>
			pole / louky (ZPF) <small>(dle současného stavu)</small>
			přeložka silnice III/1287 a místní komunikace
			biocentrum regionální navržené
			biocentrum lokální vymezené
			biocentrum lokální navržené
			biokoridor regionální vymezený
			biokoridor regionální navržený
			biokoridor lokální vymezený
			biokoridor lokální navržený
			interakční prvek vymezený
			významný krajinný prvek
			chráněné území přírody
			vodní zdroj, prameniště
			PHO DDL Lukavec
			PHO vodního zdroje
			PHO vodního zdroje