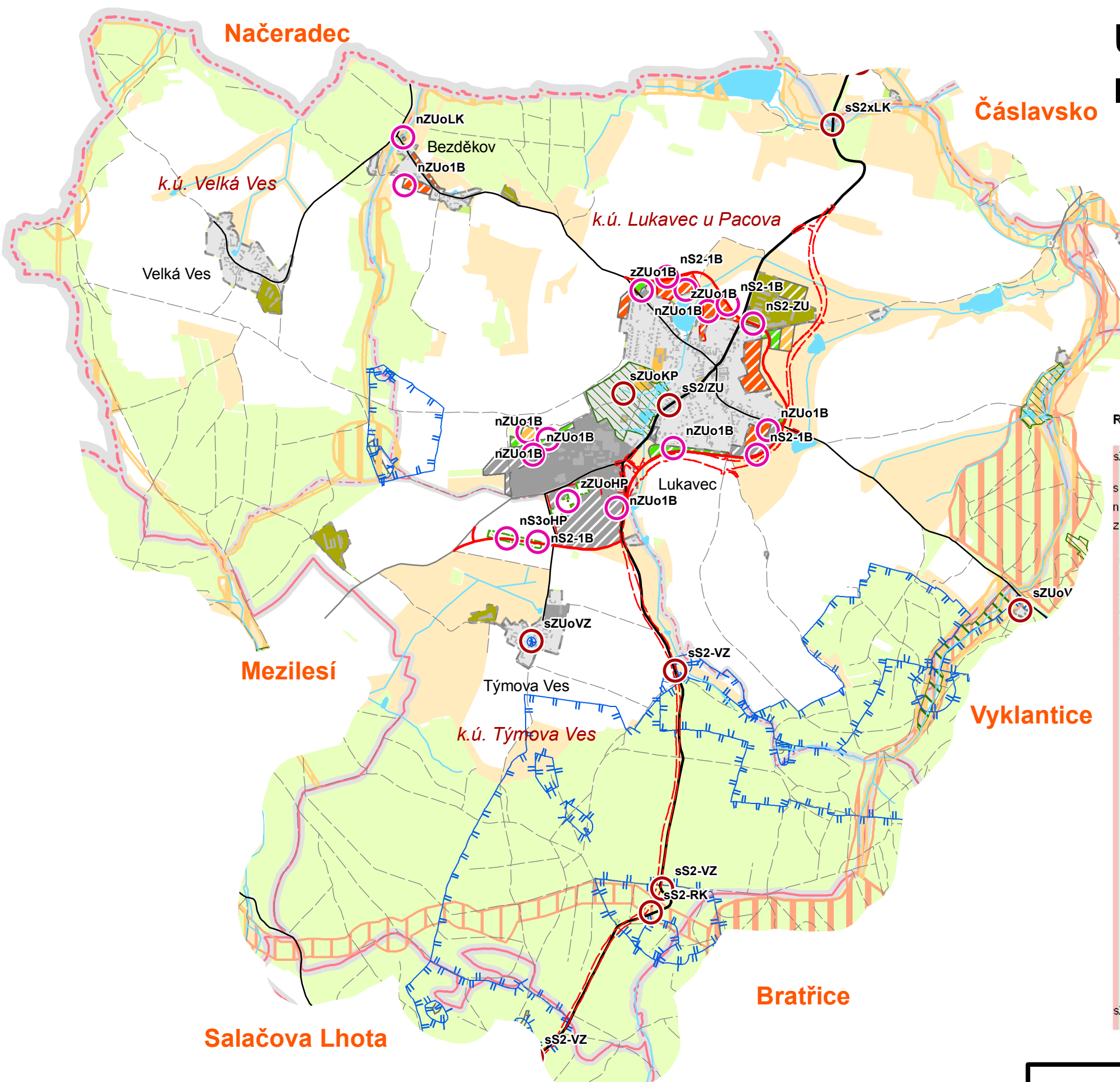


# ÚZEMNÍ PLÁN LUKAVEC - ZADÁNÍ

## Problémový výkres



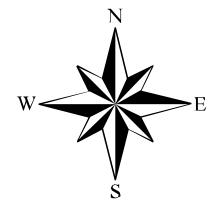
### LEGENDA:

- Závady
- Střety

### Registr závad a střetů

sZUoZQ	příklad složeného kódu
s	stav
n	návrh
z	záměr
ZU	zastavěné, zastavitelné území
S1	silnice I. třídy
S2	silnice II. třídy
VN	vodní nádrž
ZE	železniční trať
o	zasahuje do
-	prochází
x	křížuje
/	zatěžuje exhalacemi
KP	krajinný prvek registrovaný
E2	evropsky významná lokalita Natura2000
RK	regionální biokoridor - ÚSES
LK	lokální biokoridor - ÚSES
LC	lokální biocentrum - ÚSES
LE	les
PU	poddolované území
VO	vodovod
S2	silnice II. třídy
VZ	ochranné pásmo vodního zdroje
ZE	železniční trať
ZQ	záplavové území Q100
ZU	zastavěné území
HP	hodnota území - plošná
sZUoZQ	Příklad : Zastavěné území zasahuje do záplavového území Q100

<span style="border: 1px dashed red; padding: 2px;"> </span>	Hranice obce s rozšířenou působností
<span style="border: 1px solid red; padding: 2px;"> </span>	Hranice obcí
<span style="border: 1px dashed black; padding: 2px;"> </span>	Hranice katastrů
<span style="background-color: grey; border: 1px solid black; padding: 2px;"> </span>	Zastavěné území
<span style="border-bottom: 2px solid red; width: 20px; display: inline-block;"></span>	Silnice II.a III. třídy - návrh
<span style="border-bottom: 2px dashed red; width: 20px; display: inline-block;"></span>	Silnice II/128 - záměr
<span style="border-bottom: 2px solid black; width: 20px; display: inline-block;"></span>	Silnice II. třídy
<span style="border-bottom: 2px solid grey; width: 20px; display: inline-block;"></span>	Silnice III. třídy
<span style="border-bottom: 1px solid black; width: 20px; display: inline-block;"></span>	Místní a účelové komunikace
<span style="border-bottom: 1px dashed black; width: 20px; display: inline-block;"></span>	Cesta
<span style="border-bottom: 1px solid blue; width: 20px; display: inline-block;"></span>	Vodní tok
<span style="border: 1px solid blue; padding: 2px;"> </span>	Ochranné pásmo vodního zdroje
<span style="background-color: lightgreen; border: 1px solid green; padding: 2px;"> </span>	Plocha dlouholetého výzkumu
<span style="background-color: yellowgreen; border: 1px solid green; padding: 2px;"> </span>	Významný krajinný prvek registrovaný
<span style="background-color: grey; border: 1px solid black; padding: 2px;"> </span>	Plochy výroby - návrh
<span style="background-color: orange; border: 1px solid black; padding: 2px;"> </span>	Plochy občanské vybavenosti - návrh
<span style="background-color: red; border: 1px solid black; padding: 2px;"> </span>	Plochy bydlení - návrh
<span style="background-color: yellow; border: 1px solid black; padding: 2px;"> </span>	Plochy zemědělské - návrh
<span style="background-color: brown; border: 1px solid black; padding: 2px;"> </span>	Plochy technické - návrh
<span style="background-color: green; border: 1px solid black; padding: 2px;"> </span>	Plochy zeleně - návrh
<span style="background-color: grey; border: 1px solid black; padding: 2px;"> </span>	Plochy výroby - záměr
<span style="background-color: grey; border: 1px solid black; padding: 2px;"> </span>	Plochy výroby
<span style="background-color: yellowgreen; border: 1px solid black; padding: 2px;"> </span>	Plochy zemědělské
<span style="background-color: orange; border: 1px solid black; padding: 2px;"> </span>	Plochy občanské vybavenosti
<span style="border: 1px solid orange; padding: 2px;"> </span>	Lokální biocentrum
<span style="border: 1px solid orange; padding: 2px;"> </span>	Lokální biokoridor
<span style="border: 1px solid red; padding: 2px;"> </span>	Regionální biocentrum
<span style="border: 1px solid red; padding: 2px;"> </span>	Regionální biokoridor
<span style="background-color: lightblue; border: 1px solid blue; padding: 2px;"> </span>	Vodní nádrž
<span style="border: 1px solid green; padding: 2px;"> </span>	Lesy zvláštního určení
<span style="background-color: lightgreen; border: 1px solid green; padding: 2px;"> </span>	Lesy hospodářské
<span style="background-color: yellow; border: 1px solid black; padding: 2px;"> </span>	Louka, pastvina
<span style="background-color: yellowgreen; border: 1px solid black; padding: 2px;"> </span>	Ovocný sad, zahrada



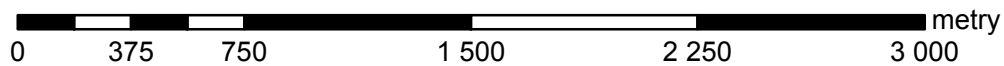
Výřez z grafické části - Územně analytické podklady - ORP Pacov



EVROPSKÁ UNIE  
EVROPSKÝ FOND PRO REGIONÁLNÍ ROZVOJ  
ŠANCE PRO VÁŠ ROZVOJ



Tento projekt byl spolufinancován z prostředků EU



<b>ÚZEMNÍ PLÁN LUKAVEC</b>		<b>Městský úřad Pacov</b> odbor výstavby náměstí Svobody 1 395 01 Pacov	
Návrh zadání		zpracoval:	<b>Strnad</b>
<b>Problémový výkres</b>		datum:	<b>03/2010</b>
		měřítko:	<b>1 : 25 000</b>