

ÚZEMNÍ PLÁN LUKAVEC - ZADÁNÍ

Výkres hodnot

Výřez z grafické části - Územně analytické podklady - ORP Pacov



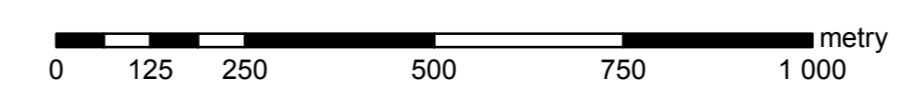
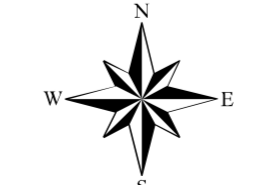
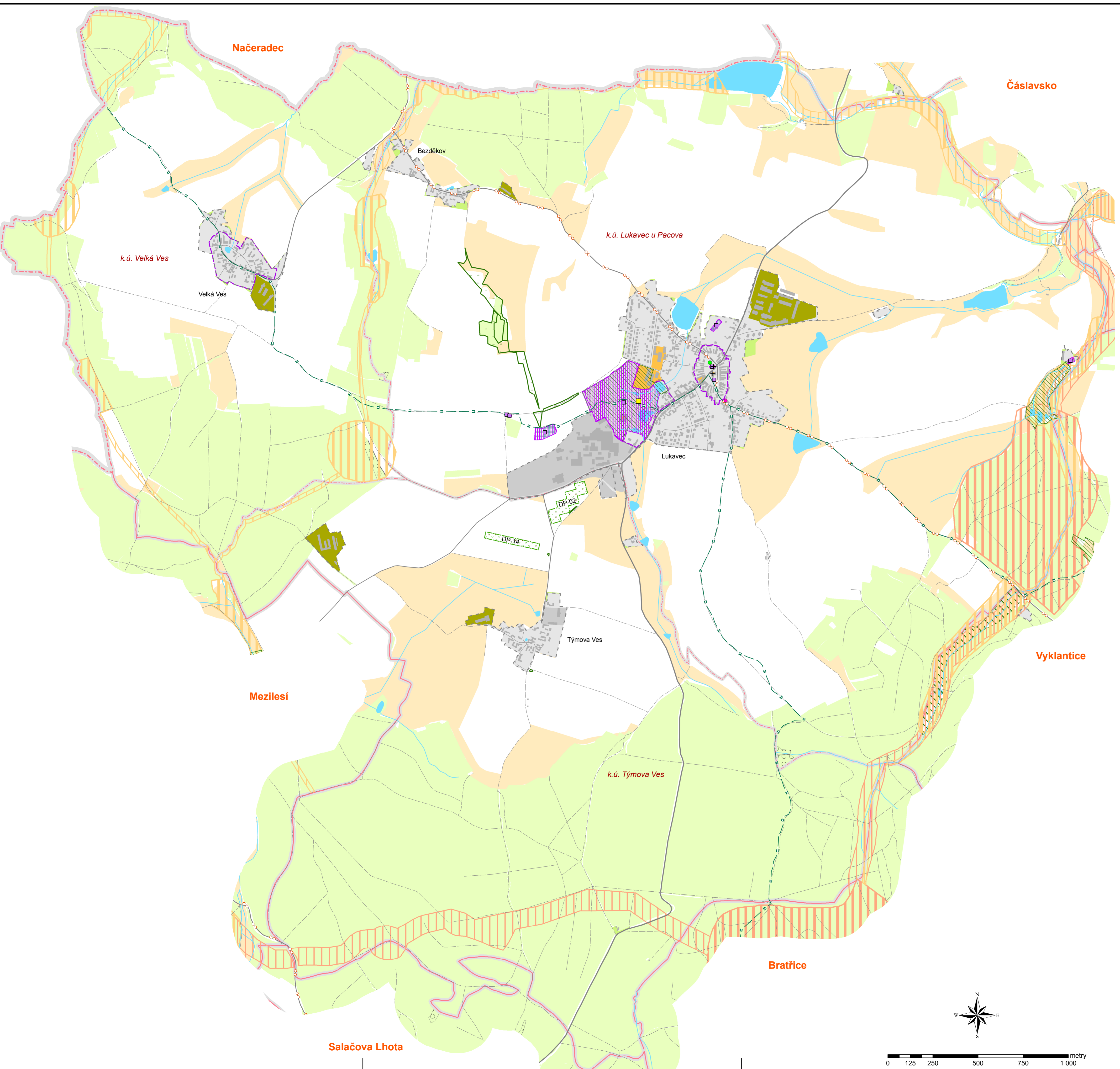
EVROPSKÁ UNIE
EVROPSKÝ FOND PRO REGIONÁLNÍ ROZVOJ
SPOLUPRÁCE PRO VÍŠÍ ROZVOJ



Tento projekt byl spolufinancován z prostředků EU

LEGENDA:

- Hranice území ve správě ORP
- Hranice obce
- Hranice katastru
- Zastavěné území
- Významná stavební dominanta
- Nemovitá kulturní památka
- Architektonicky cenná stavba, soubor
- Historicky významná stavba, soubor
- Památný strom
- Cyklistická trasa
- Turistická stezka
- Silnice II. třídy
- Silnice III. třídy
- Místní a účelové komunikace
- Cesta
- Pěšina
- Ulice
- Vodní tok
- Plocha dlouholetého výzkumu
- Nemovitá kulturní památka
- Urbanistické hodnoty
- Místo krajinného rázu
- Významný krajinný prvek registrovaný
- Lokální biocentrum
- Lokální biokoridor
- Regionální biocentrum
- Regionální biokoridor
- Přírodní památka (PP)
- Přírodní rezervace
- Budova - blok budov
- Plochy výroby
- Plochy zemědělské
- Plochy občanské vybavenosti
- Plochy veřejných prostranství
- Vodní nádrž
- Lesy hospodářské
- Lesy zvláštního určení
- Ovocny sad, zahrada
- Louka, pastvina



ÚZEMNÍ PLÁN LUKAVEC		Městský úřad Pacov odbor výstavby náměstí Svobody 1 395 01 Pacov
Návrh zadání		zpracoval: Strnad
Výkres hodnot		datum: 03/2010
		měřítko: 1 : 10 000